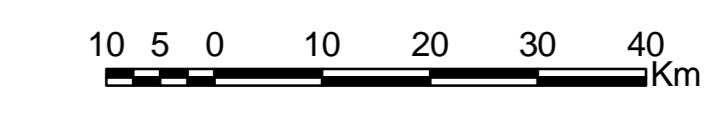




CARTA IMAGEM
GERÊNCIA EXECUTIVA I - PORTO VELHO - RONDÔNIA
PROJETO MAPA PARA TODOS

1:700.000

 Sistema de coordenadas Geográficas
 DATUM Horizontal SAD 69
 1 cm = 7 Km



Legenda


-  Sedes Municipais
-  Rodovias
-  Hidrografia
-  Limites Municipais
-  Limites Estaduais
-  Limites América do Sul
-  Unidades de Conservação Federais
-  Terras Indígenas
-  Área de atuação ESREGs - GEREX I
-  Área de atuação direta da Gerex I

Identificação das Imagens:
 Satélite: Landsat 5 Sensor: TM
 Mosaico das imagens 2004: Orb/Pto:
 001066, 001067, 233066, 233067,
 233068, 232066, 232067, 232068,
 231066, 231067, 231068

Fonte:
 Base de dados SIPAM/IBGE 1:250000
 FUNAI

As informações sobre a área de atuação da GEREX Porto Velho foram fornecidas pela DICOF.

O Georreferenciamento das imagens pode apresentar deslocamentos em função das distorções existentes nas bases cartográficas utilizadas.

Realização:
 **CENTRO DE SENSORIAMENTO REMOTO - CSR**
COORDENAÇÃO GERAL ZONEAMENTO AMBIENTAL - CGZAM
DIRETORIA DE PROTEÇÃO AMBIENTAL - DIPRO

Data: Agosto de 2005

O Centro de Sensoriamento Remoto agradece a gentileza da comunicação de falhas ou omissões verificadas nesta Carta imagem.
 E-mail: cemam-mpt.lista@ibama.gov.br
 Telefone: (61) 3316-1449 / 3316-1213

